












	1. Prioritet		Badestrender
	2. Prioritet		Fuglereservat
	3. Prioritet		Utsiktspunkter
	Naturvern		
	Kvartærgeologiske forekomster		
	Sjørret - bekker		
	Kulturlandskapsråder		
	Fremtidig kyststrase		
	Fremtidig E-18 - trasé		
	Regionale sykkelruter - etabl./planlagt		
	Lysløyper		

Målestokk 1:40 000  
 Tilrettelagt av Grimstad kommune v/Forvaltningstjenesten

**GRØNNSTRUKTURANALYSE**  
 Kat. 23.08.07

Saksbehandling	Utvalg	Sign

 **GRIMSTAD KOMMUNE**

