















# T E G N F O R K L A R I N G

-  1. Prioritet
-  2. Prioritet
-  3. Prioritet

-  Badestrender
-  Fuglereservat
-  Utsiktspunkter



-  Naturvern
-  Kwartærgeologiske forekomster
-  Sjøørret - bekker
-  Kulturlandskapsområder

-  Fremtidig kyststritasé
-  Fremtidig E-18 - trasé
-  Regionale sykkelruter - etabl./planlagt
-  Lysløyper

Målestokk 1:40 000  
Tilrettelagt av Grimstad kommune v/Forvaltningstjenesten

## GRØNNSTRUKTURANALYSE

KdL 23.08.07

Saksbehandling	Uvalg	Sign



**GRIMSTAD KOMMUNE**